



COMUNICAT DE SITUACIÓ DE PREALERTA DEL PROCICAT PER ONATGE

Es comunica que en base a les previsions meteorològiques emeses pel Servei Meteorològic de Catalunya i per les afectacions que es preveu que se'n poden derivar, correspon posar el Pla de Protecció Civil de Catalunya (PROCICAT) en situació de Prealerta per Onatge.

Segons informa el Servei Meteorològic de Catalunya a partir d'aquesta matinada fins al diumenge a la nit, es preveu superar el llinard d'onades superiors a 2,5 metres (maregassa) als dos extrems de Catalunya (Alt Empordà, Baix Empordà, Selva, Baix Ebre i Montsià). Durant tot el dia de demà també es poden veure afectades les comarques del Baix Llobregat i Barcelonès. Durant l'episodi hi haurà notable mar de fons de component est a tot el litoral català.

La situació de risc contemplada en aquest comunicat es donarà per finalitzada, sense necessitat d'una comunicació de tancament per part del CECAT, un cop acabi el període meteorològic especificat; sempre i quan no s'actualitzi la informació amb una nova comunicació.

Cal recordar que la situació de Prealerta no comporta l'activació del PROCICAT.

Aquest avís ja s'ha fet arribar als grups actuants.

Podeu consultar les actuacions a fer, els consells i les recomanacions municipals per onatge a l'enllaç <http://bit.ly/2cV9Crc>

Per obtenir més informació:

- Predicció i SMP: <http://www.meteo.cat/prediccio/general>
- Predicció municipal: <http://www.meteo.cat/prediccio/municipal>
- Incidències viàries: <http://cit.transit.gencat.cat>
- Mobilitat: <http://www20.gencat.cat/portal/site/mobilitat>

Barcelona, divendres 5 novembre 2021

11:53h



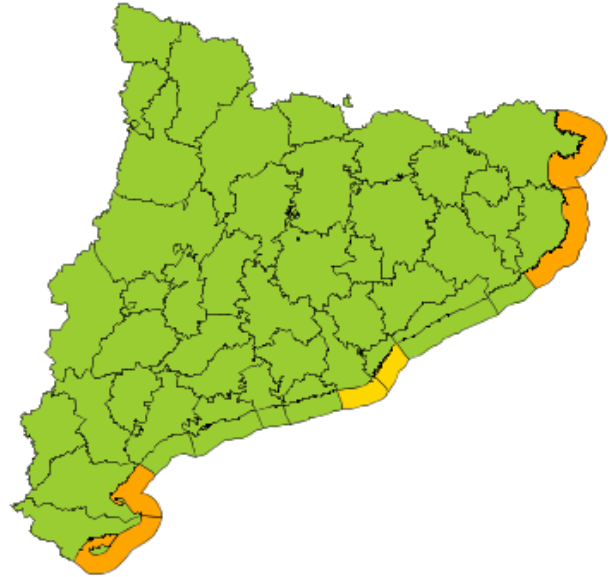
S'adjunten a continuació els mapes de perill per aquest episodi

Dia: 06/11/2021 00:00

De 0 a 6 hores



De 6 a 12 hores



De 12 a 18 hores



De 18 a 24 hores



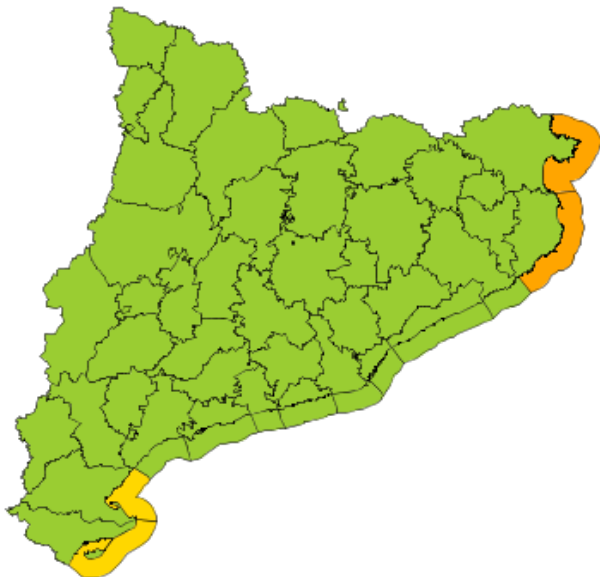


Dia: 07/11/2021 00:00

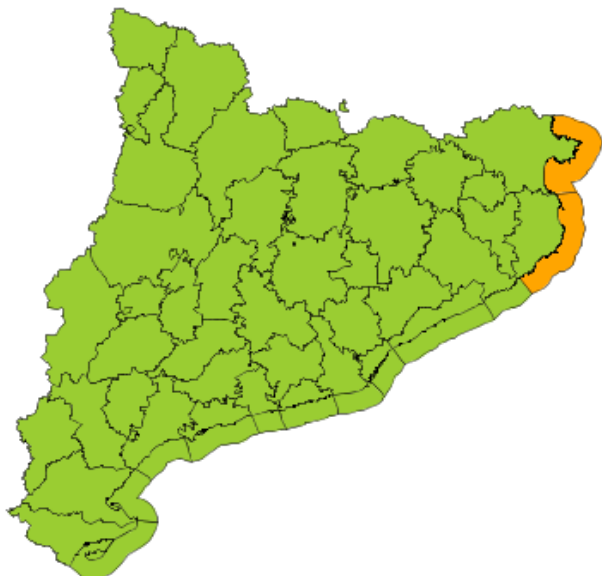
De 0 a 6 hores



De 6 a 12 hores



De 12 a 18 hores



De 18 a 24 hores

